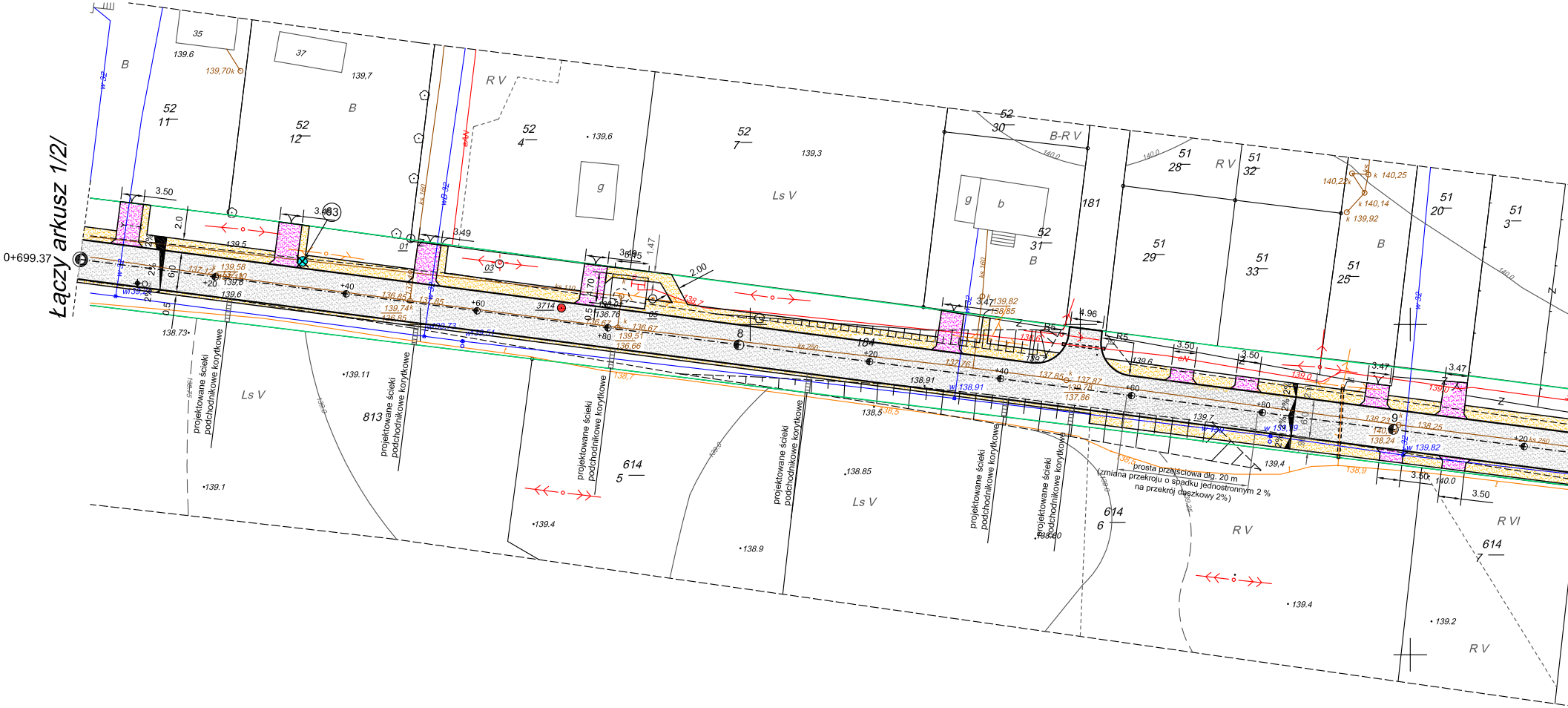
Łączy arkusz 1/2/
0+699.37
projektowane ścieki podchodnikowe korytkowe
projektowane ścieki podchodnikowe korytkowe
projektowane ścieki podchodnikowe korytkowe
projektowane ścieki podchodnikowe korytkowe
projektowane ścieki podchodnikowe korytkowe
projektowane ścieki podchodnikowe korytkowe
prosta przejściowa dłg. 20 m
(zmiana przekroju o spadku jednostronnym 2 %
na przekrój daszkowy 2%)
52
11
52
12
52
4
52
7
52
30
52
31
51
28
51
32
51
29
51
33
51
25
51
20
51
3
181
184
813
614
5
614
6
614
7
B
R V
B-R V
Ls V
R VI
3.50
3.49
3.47
4.96
2.00
R5
+20
+40
+60
+80
8
9
139.6
139,7
139,6
139,3
139.73
139.1
139.4
138.9
138.85
139.4
139.2
139.11

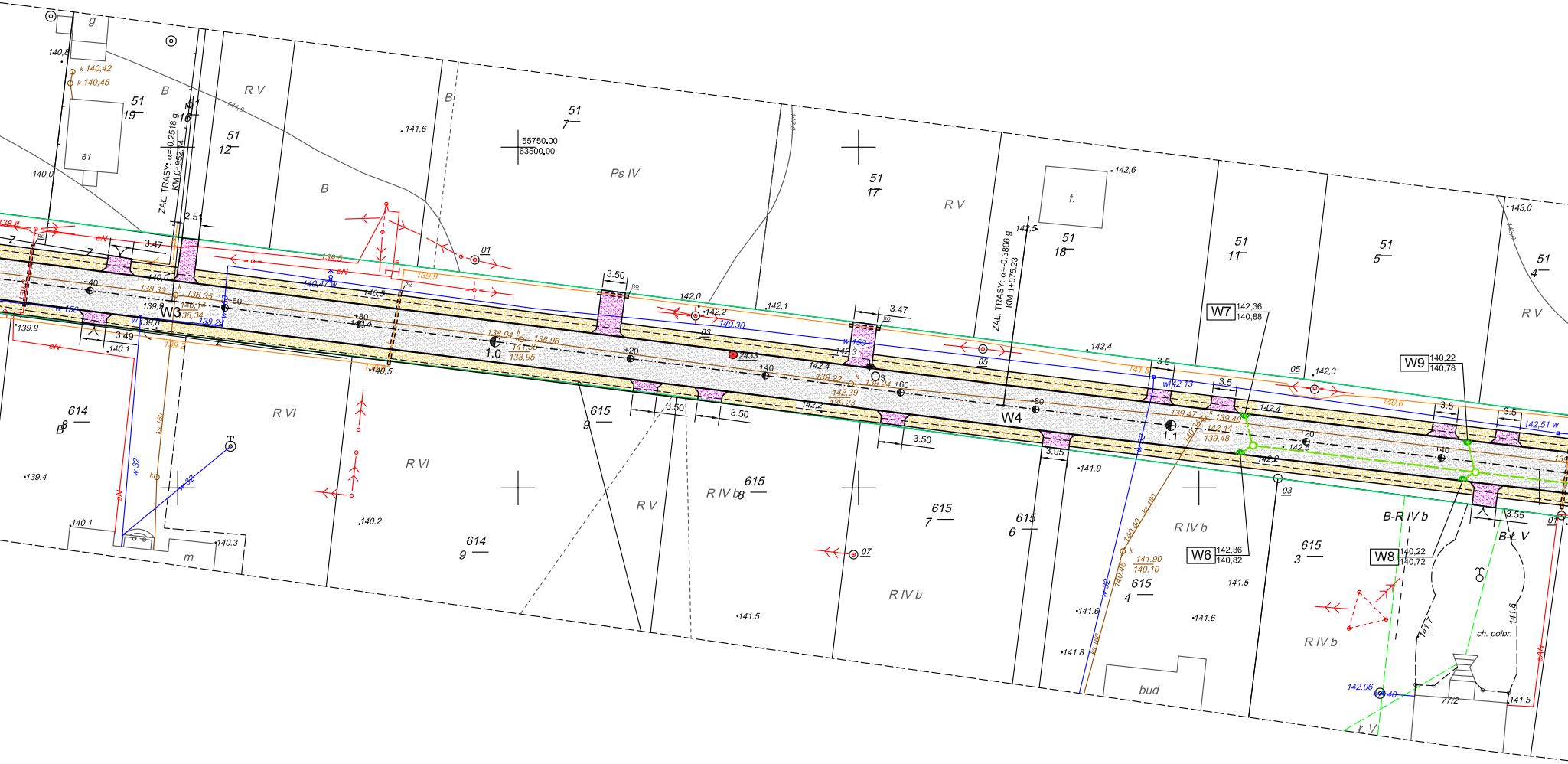
ZAL. TRASY: α=0.2518 g
KM 0+952.14
ZAL. TRASY: α=0.3806 g
KM 1+075.23
55750.00
63500.00
W3
W4
W6
W7
W8
W9
142,36
140,88
142,36
140,82
140,22
140,78
140,22
140,72
1.0
1.1
51
19
51
16
51
12
51
7
51
17
51
18
51
11
51
5
51
4
614
8
614
9
615
9
615
8
615
7
615
6
615
4
615
3
R V
R VI
R IV b
B-R IV b
B-L V
L V
Ps IV
B
g
f.
m
bud
61
ch. polbr.
77/2
3.47
3.49
3.50
3.95
3.5
3.55
2.51
+20
+40
+60
+80
k 140,42
k 140,45
138,35
138,33
138,34
138,24
138,94
138,96
141,36
138,95
139,22
139,24
142,39
139,23
139,47
139,49
142,44
139,48
141,90
140,10
140,40
140,45
140,30
140,47
142.13
142,51 w
142.06
w 150
w 32
ks 160
141,6
142,6
143,0
140,8
140,0
139.9
139.4
140.1
140.2
140.3
141.5
141.6
141.8
141.9
142,0
142,1
142,2
142,3
142,4
140,5
01
03
05
07
cN

ODPIS UZGODNIENIA:

"Projekt drogowy i kd
w ul. Rybackiej w Zaściankach
uzgodniono bez uwag.
dotyczy rys. 1/1 i1/2
Białystok 09.10.06

Rejon Energetyczny Białystok Mias
KIEROWNIK ODDZIAŁU
Dokumentacji i Rozwoju Sieci
inż. Grażyna Kirnos
podpis nieczytelny"

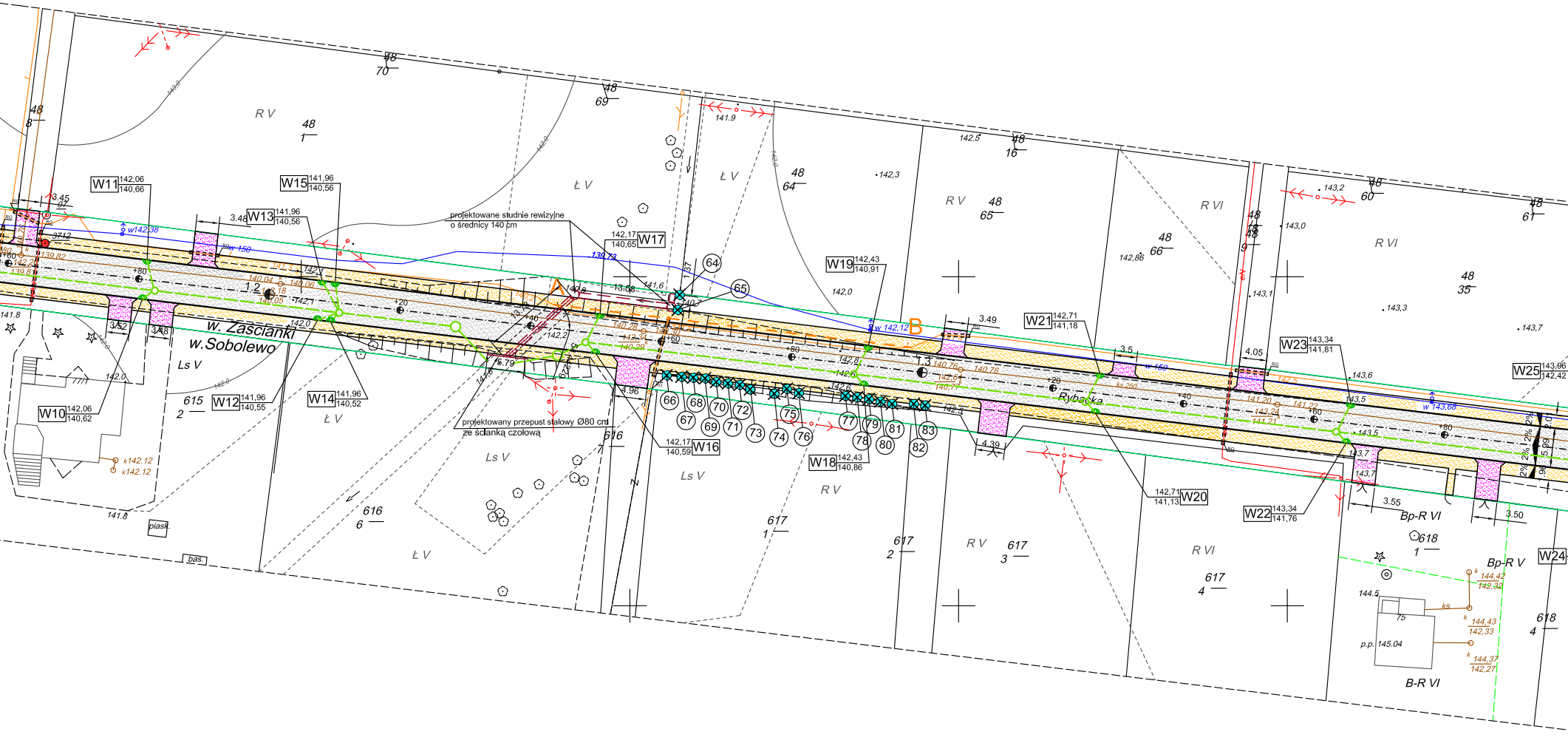

w. Zaścianki
w.Sobolewo
Rybacka
projektowane studnie rewizyjne o średnicy 140 cm
projektowany przepust stalowy Ø80 cm ze ścianką czołową
W10 142,06 140,62
W11 142,06 140,66
W12 141,96 140,55
W13 141,96 140,56
W14 141,96 140,52
W15 141,96 140,56
W16 142,17 140,59
W17 142,17 140,65
W18 142,43 140,86
W19 142,43 140,91
W20 142,71 141,13
W21 142,71 141,18
W22 143,34 141,76
W23 143,34 141,81
W24
W25 143,96 142,42
A
B
R V
Ł V
Ls V
R VI
Bp-R VI
Bp-R V
B-R VI
48 70
48 69
48 8
48 1
48 64
48 16
48 65
48 66
48 9
48 60
48 61
48 35
615 2
616 6
616 7
617 1
617 2
617 3
617 4
618 1
618 4
64
65
66
67
68
69
70
71
72
73
74
75
76
77
78
79
80
81
82
83
3.45
3.48
3.52
3.48
4.96
5.79
13.58
3.49
3.5
4.05
4.39
3.55
3.50
w 142,38
w 150
w 142,12
w 143,68
139,73
141.9
142.5
142,3
142,0
142,86
143,2
143,0
143,1
143,3
143,7
143,6
143,5
141.8
144.5
p.p. 145.04
k142.12
k 144,42 142,32
k 144,43 142,33
k 144,37 142,27
piask.
bas.
+20
+40
+60
+80
2%
5.99

PROJEKT ZAGOSPODAROWANIA TERENU
SKALA 1:500
UL. RYBACKA W ZAŚCIANKACH

ODPIS UZGODNIENIA:

"Uzgodnione usytuowanie sieci uzbrojenia terenu podlega wytyczeniu i geodezyjnej inwentaryzacji powykonawczej przez jednostki uprawnione do wykonywania prac geodezyjnych.
W razie niezgodności realizacji sieci uzbrojenia terenu z uzgodnionym projektem inwestor zobowiązany jest przedłożyć mapę z wynikami pomiarów powykonawczych właściwemu organowi administracji architektoniczno-budowlanej. Uzgodnienie usytuowania projektowanych sieci uzbrojenia terenu zachowuje ważność przez okres 3 lat od dnia wydania opinii w sprawie uzgadniania usytuowania projektowanych sieci uzbrojenia terenu.
Uzgodnienie traci ważność w przypadku, o którym mowa w § 13 rozporządzenia Ministra Rozwoju Regionalnego i Budownictwa z dnia 2 kwietnia 2001 r. w sprawie geodezyjnej ewidencji sieci uzbrojenia terenu oraz zespołów uzgadniania dokumentacji projektowej (Dz. U. Nr 38 poz. 455)."

"STAROSTWO POWIATOWE
w Białymstoku
ZESPÓŁ UZGADNIANIA DOKUMENTACJI PROJEKTOWEJ
Na podstawie art. 28 ust. 1 ustawy z dnia 17 maja 1989r. - Prawo geodezyjne i kartograficzne (Dz. U. z 2000r. Nr 100, poz. 1086 i Nr 120. poz. 1268) uzgodniono usytuowanie projektowanych sieci uzbrojenia terenu:
proj. droga-jezdnia, chodniki, wjazdy,
sieć telef. kabl., sieć kan. deszcz
(wyszczególnienie uzgadnianych sieci uzbrojenia terenu)"

"sygn. opinii ODG.I.7442.2-788/06
Białystok, dn. 27.09.2006
miejscowość i data
(organ uzgadniający usytuowanie projektowanych sieci uzbrojenia terenu - imię, nazwisko, podspis przewodniczącego zespołu)
Z up. STAROSTY
PRZEWODNICZĄCY
Zespołu uzgadniania Dokumentacji
Projektowej w Białymstoku
mgr inż. Anna Kurzynka
podpis nieczytelny"

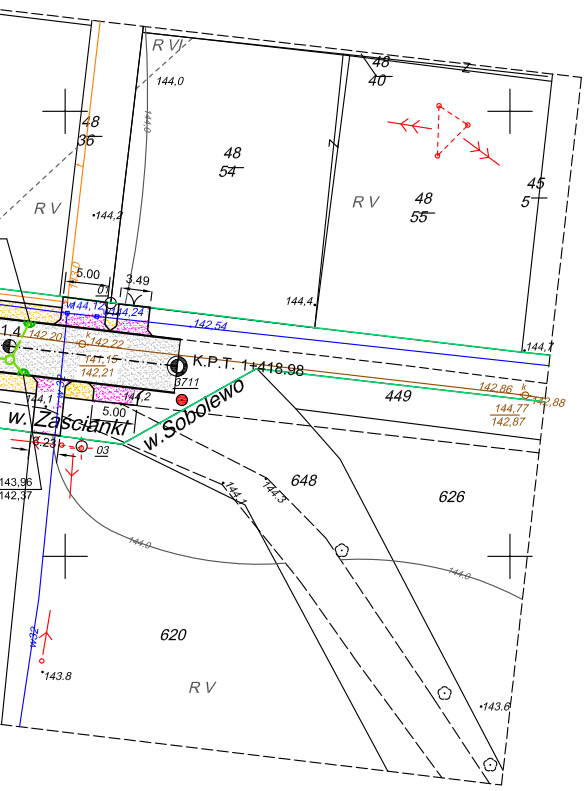
R VI
144,0
48
36
R V
144,2
48
54
R V
48
40
48
55
45
5
144,4
5.00
3.49
01
144,12
144,24
142,54
144,7
1.4
142,20
142,22
141,15
142,21
K.P.T. 1+418.98
3711
449
142,86
142,88
144,77
142,87
144,1
144,2
5.00
w. Zaścianki
w. Sobolewo
6.23
03
143,96
142,37
648
626
144,1
144,3
144,0
620
143.8
R V
143.6

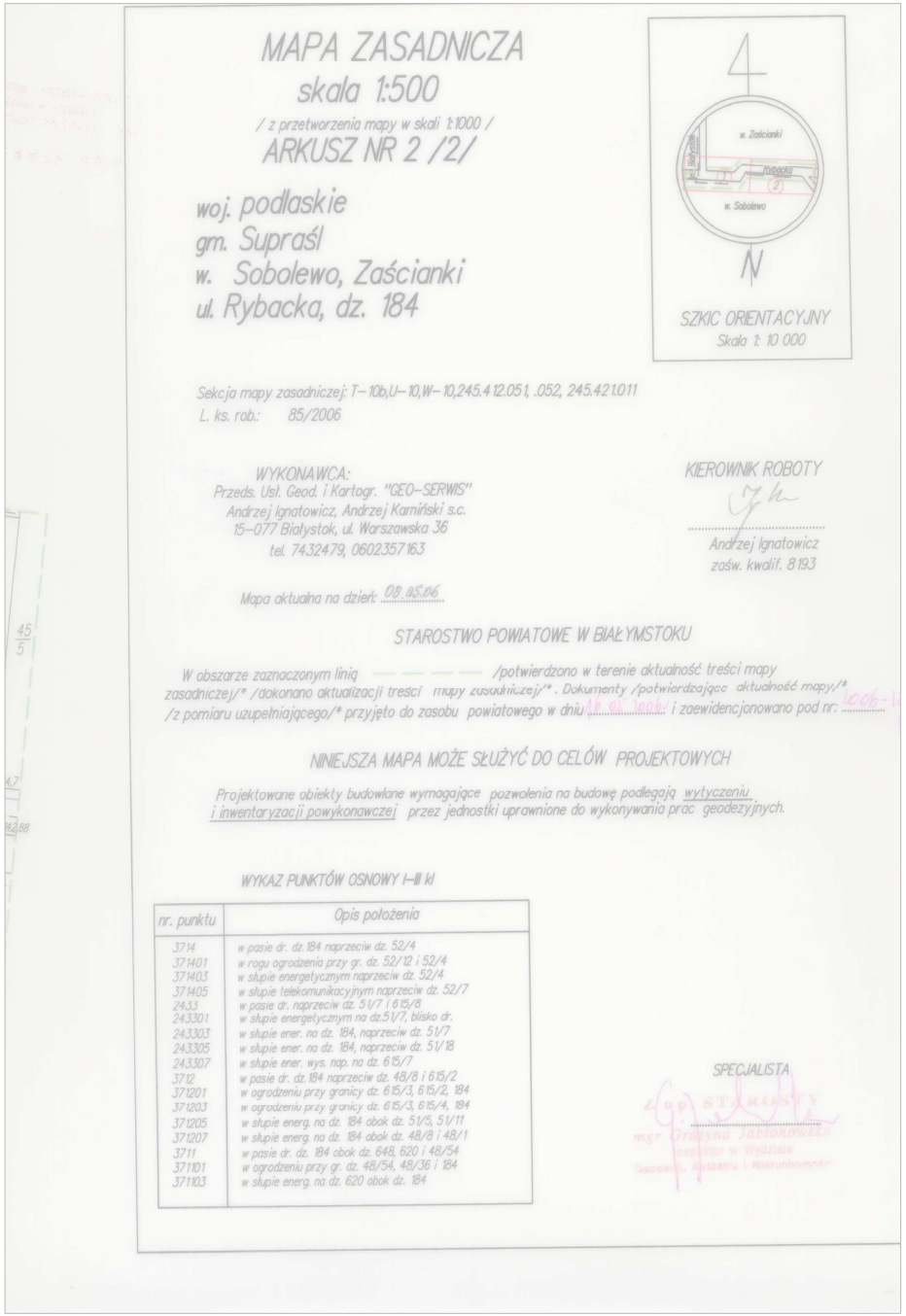

MAPA ZASADNICZA
skala 1:500
/ z przetworzenia mapy w skali 1:1000 /
ARKUSZ NR 2 /2/

woj. podlaskie
gm. Supraśl
w. Sobolewo, Zaścianki
ul. Rybacka, dz. 184

SZKIC ORIENTACYJNY
Skala 1: 10 000

Sekcja mapy zasadniczej: T–10b,U–10,W–10,245.412.051, .052, 245.421.011
L. ks. rob.: 85/2006

WYKONAWCA:
Przeds. Usł. Geod. i Kartogr. "GEO–SERWIS"
Andrzej Ignatowicz, Andrzej Kamiński s.c.
15–077 Białystok, ul. Warszawska 36
tel. 7432479, 0602357163

KIEROWNIK ROBOTY
Andrzej Ignatowicz
zaśw. kwalif. 8193

Mapa aktualna na dzień: 08.05.06

STAROSTWO POWIATOWE W BIAŁYMSTOKU

W obszarze zaznaczonym linią — — — — /potwierdzono w terenie aktualność treści mapy zasadniczej/* /dokonano aktualizacji treści mapy zasadniczej/*. Dokumenty /potwierdzające aktualność mapy/* /z pomiaru uzupełniającego/* przyjęto do zasobu powiatowego w dniu 16.05.2006 i zaewidencjonowano pod nr: 2006-1

NINIEJSZA MAPA MOŻE SŁUŻYĆ DO CELÓW PROJEKTOWYCH

Projektowane obiekty budowlane wymagające pozwolenia na budowę podlegają wytyczeniu i inwentaryzacji powykonawczej przez jednostki uprawnione do wykonywania prac geodezyjnych.

WYKAZ PUNKTÓW OSNOWY I–III kl

nr. punktu	Opis położenia
3714	w pasie dr. dz. 184 naprzeciw dz. 52/4
371401	w rogu ogrodzenia przy gr. dz. 52/12 i 52/4
371403	w słupie energetycznym naprzeciw dz. 52/4
371405	w słupie telekomunikacyjnym naprzeciw dz. 52/7
2433	w pasie dr. naprzeciw dz. 51/7 i 615/8
243301	w słupie energetycznym na dz.51/7, blisko dr.
243303	w słupie ener. na dz. 184, naprzeciw dz. 51/7
243305	w słupie ener. na dz. 184, naprzeciw dz. 51/18
243307	w słupie ener. wys. nap. na dz. 615/7
3712	w pasie dr. dz. 184 naprzeciw dz. 48/8 i 615/2
371201	w ogrodzeniu przy granicy dz. 615/3, 615/2, 184
371203	w ogrodzeniu przy granicy dz. 615/3, 615/4, 184
371205	w słupie energ. na dz. 184 obok dz. 51/5, 51/11
371207	w słupie energ. na dz. 184 obok dz. 48/8 i 48/1
3711	w pasie dr. dz. 184 obok dz. 648, 620 i 48/54
371101	w ogrodzeniu przy gr. dz. 48/54, 48/36 i 184
371103	w słupie energ. na dz. 620 obok dz. 184

SPECJALISTA
Z up. STAROSTY
mgr Grażyna Jabłonowska
Inspektor w Wydziale
Geodezji, Katastru i Nieruchomości

OZNACZENIA:

Projektowane:	
nawierzchnia	▨
chodnik	▨
wjazdy bramowe	▨
kanalizacja deszczowa z wpustami	—◁—○— —
kabel telekomunikacyjny - do przełożenia na odc. A-B	— — —
wodociąg do przebudowy	— — —
ścieki prefabrykowane	▭

Istniejące:	
słup energetyczny	—<—○—>—
słup telekomunikacyjny	—<—○—>—
kabel energetyczny	———
kabel telekomunikacyjny	———
wodociąg	———
kanalizacja sanitarna	———

Projektowane wg oddzielnego opracowania:	
kanalizacja deszczowa ZUDP 585/06	— — —

Do usunięcia:	
wodociąg odc. C-D	—×———×—
drzewa	⊠

Badania geotechniczne	⌖

B I P R O	BIURO PROJEKTÓW "BIPRO" 15-017 Białystok, ul. Łąkowa 3			
INWESTOR:	Burmistrz Supraśla			
OBIEKT:	Budowa ulicy Rybackiej w Zaściankach			
STADIUM:	Projekt budowlany			
	Pieczątka i podpis:	Data:	Nazwa rysunku:	
Opracował: mgr inż. Dariusz Kirpsza		26.09.2006	**Projekt zagospodarowania terenu**	
Opracował: mgr inż. Marek Bałdak		26.09.2006		
Projektant branży drogowej: mgr inż. Grzegorz Ciurla BŁ/342/89 i BŁ/101/02		26.09.2006		
Projektant branży sanitarnej: mgr inż. Violetta Chańko BŁ/192/01		26.09.2006		
Projektant branży teletechnicznej: Grzegorz Roszczewski Nr ewid. 0571/97/U		26.09.2006		
Sprawdził: mgr inż. Henryk Jagielski WZDP-8-445/66/66		26.09.2006	Skala: **1:500**	Rys. nr **1/2**